

Bijlage: Scope bewegwijzering door NBd

Uit Bijlage 1 RVV 1990: Verkeersborden

Hoofdstuk K. Bewegwijzering

| Bord | Omschrijving | K1 |
|---|---|----|
|  | Lage beslissingwegwijzer langs autosnelweg voor de doorgaande richting, met interlokale doelen en routenummer autosnelweg | |
| Bord | Omschrijving | K2 |
|  | Voorwegwijzer langs autosnelweg voor de afgaande richting, met afstandaanduiding, afritnummer, interlokale doelen (bovenste doel = afritnaam), verwijzing naar vliegveld/luchthaven en routenummer niet-autosnelweg | |
| Bord | Omschrijving | K3 |
|  | Beslissingswegwijzer langs autosnelweg voor de afgaande richting naar een verzorgingsplaats, met de naam van de parkeerplaats en symbolen die de aard van de voorzieningen aangeven | |

Bord



Omschrijving

K4

Hoge beslissingswegwijzer langs autosnelweg met rijstrookpaneel voor de doorgaande richting en aftakkingspaneel voor de afgaande richting, met interlokale doelen, routenummers autosnelwegen en Europese hoofdroutes

Bord



Omschrijving

K5

Voorwegwijzer langs niet-autosnelweg, met interlokale doelen, routenummers, viaductsymbool en aanduiding industrieterrein

Bord

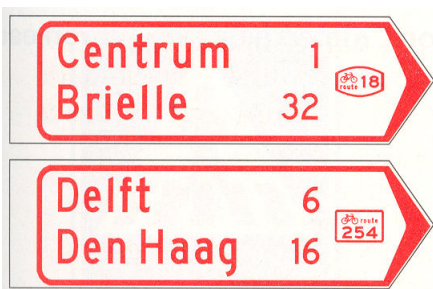


Omschrijving

K6

Beslissingswegwijzer langs niet-autosnelweg met interlokale doelen en routenummer niet-autosnelweg

Bord

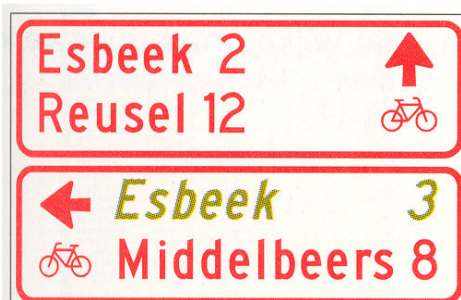


Omschrijving

K7

Wegwijzer voor fietsers en bromfietsers (handwijzer), met lokaal doel, interlokaal doel, stedelijk fietsroutenummer (boven), en met interlokale doelen en interlokaal fietsroutenummer (onder)

Bord



Omschrijving

K8

Wegwijzer voor fietsers en bromfietsers (stapelbord), met interlokale doelen en een via een alternatieve route te bereiken doel (cursief)

Bord

Omschrijving

K9

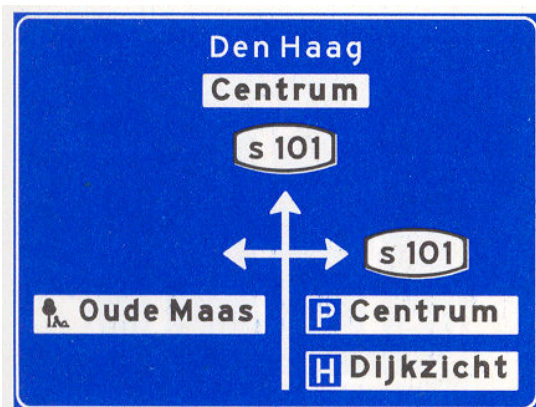


Omleiding. Maatregel op voorwegwijzer langs niet-autosnelweg

Bord

Omschrijving

K10



Voorwegwijzer binnen de bebouwde kom met interlokaal doel, lokaal doel, een dagrecreatiecentrum, objecten en stadsroutenummers

Bord

Omschrijving

K11



Voorsorteren op niet-autosnelweg. Bord met interlokale doelen, routenummers en verwijzing naar autosnelweg

Bord

Omschrijving

K12




Wijkwegwijzer binnen de bebouwde kom, met wijknamen (in verkeersgebieden)

Bord

Omschrijving

K13




Wijkwegwijzer binnen de bebouwde kom, met wijknummers (in verkeersgebieden)

Bord

Omschrijving

K14



Route voor het vervoer van
bepaalde gevaarlijke stoffen